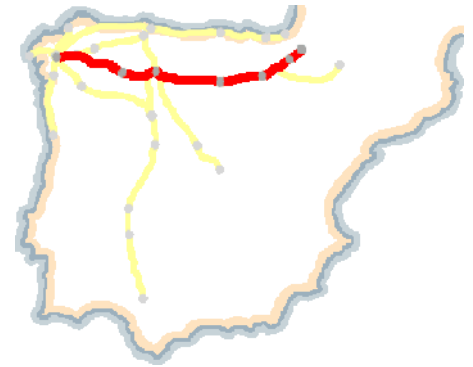


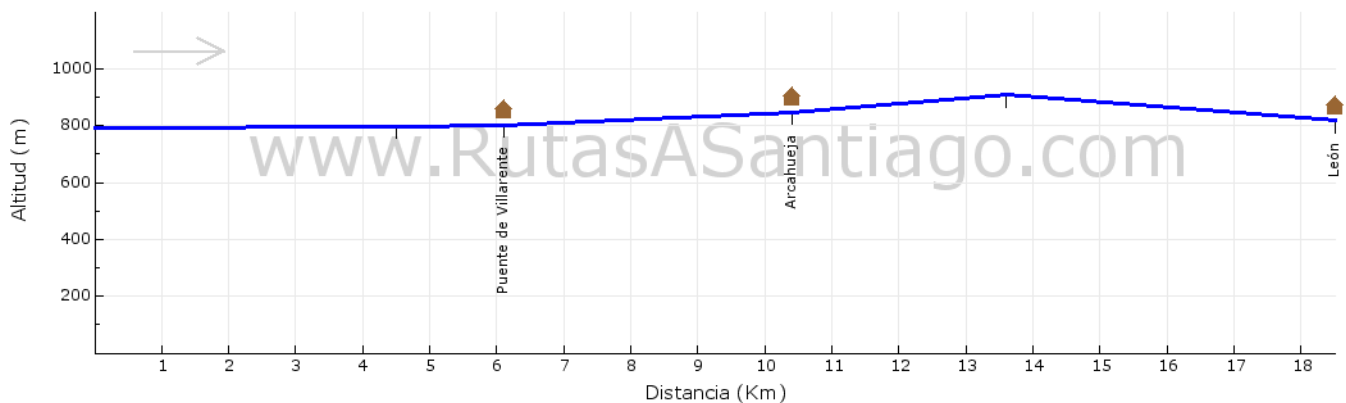
## Camino Francés Mansilla de las Mulas - León




















Este es el listado completo de las localidades y lugares por los que este camino o tramo transcurre, junto con las distancias parciales entre ellas, la distancia acumulada y los servicios de los que dispone (estos datos pueden encontrarse desactualizados).




<b>Camino ó Ruta:</b>	Camino Francés
<b>Tramo:</b>	Mansilla de las Mulas - León
<b>Longitud total:</b>	19 Km
<b>Distancia promedio entre sitios con albergue:</b>	4.6 Km
<b>Última actualización de los datos:</b>	Agosto 2016

PERFIL Camino Francés (Mansilla de las Mulas-León)



Localidad/Lugar	Parcial (Km)	Servicios	Total (Km)	Comentarios
Mansilla de las Mulas	0.0	    	0.0	
Villamoros de Mansilla	4.5		4.5	
Puente de Villarente	1.6	   	6.1	
Arcahueja	4.3	   	10.4	
León	8.1	    	18.5	Catedral Para salir de León se pasa por la Plaza San Marcos y debemos cruzar el puente sobre el río, dejando el Parador a nuestra derecha. No debemos confundirnos con las indicaciones del Camino del Salvador, que parte de la misma plaza.


### LEYENDA (símbolos servicios de la localidad)

 = Albergue de Peregrinos, público o privado.

 = Hotel/Hostal/Pensión/Casa Rural.

 = Tienda comestibles/Supermercado.

 = Bar/Bebidas.

 = Restaurante/Comidas.

 = Lugar de interés/Conjunto monumental

FR = Fuera de Recorrido (metros)

### NOTAS:

-Los datos que aparecen en este documento se refieren a las condiciones anteriores a la fecha de la última actualización.

-Los servicios de las localidades que aparecen en este documento pueden estar desactualizados o no estar disponibles en el momento de la realización de la ruta por motivos ajenos a www.RutasASantiago.com y de los que carece de cualquier tipo de responsabilidad.

-Copyright www.RutasASantiago.com - Todos los derechos reservados.