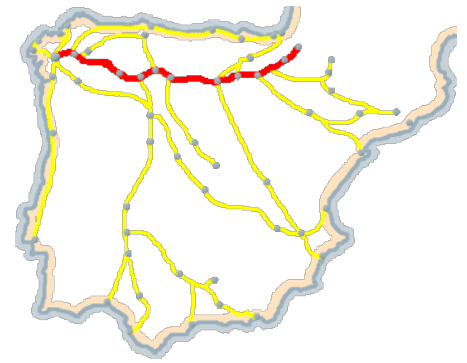
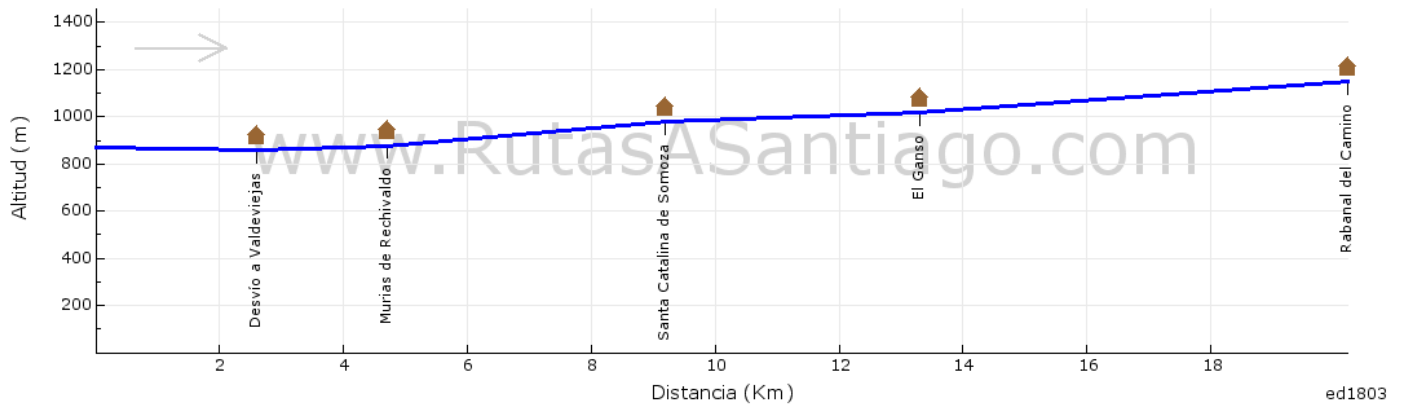


Este es el listado completo de las localidades y lugares por los que este camino o tramo transcurre, junto con las distancias parciales entre ellas, la distancia acumulada y los servicios de los que dispone (estos datos pueden encontrarse desactualizados).



Camino ó Ruta:	Camino Francés
Tramo:	Astorga - Rabanal del Camino
Longitud total:	20 Km
Distancia promedio entre sitios con albergue:	3.4 Km
Última actualización de los datos:	Marzo 2018

PERFIL Camino Francés (Astorga-Rabanal del Camino)




Localidad/Lugar	Parcial (Km)	Servicios	Total (Km)	Comentarios
Astorga	0.0		0.0	Ayuntamiento En Astorga confluye la Vía de la Plata
Desvío a Valdevejas	2.6		2.6	A la altura de la ermita Ecce Homo, a la derecha se va hacia Valdeveja y su albergue (FR 200m)
Murias de Rechivaldo	2.1		4.7	A la entrada de la localidad se encuentra el desvío para ir por carretera a Castrillo de Polvazares (FR 2 Kms, Albergue, bar, tienda) que destaca por su arquitectura típica. Desde allí, se enlaza con el camino en Sta. Catalina de Somoza
Santa Catalina de Somoza	4.5		9.2	
El Ganso	4.1		13.3	
Rabanal del Camino	6.9		20.2	Desde Rabanal se inicia el ascenso.

LEYENDA (símbolos servicios de la localidad)
 = Albergue de Peregrinos, público o privado.

 = Hotel/Hostal/Pensión/Casa Rural.

 = Tienda comestibles/Supermercado.

 = Bar/Bebidas.

 = Restaurante/Comidas.

 = Lugar de interés/Conjunto monumental

FR = Fuera de Recorrido (metros)

NOTAS:

-Los datos que aparecen en este documento se refieren a las condiciones anteriores a la fecha de la última actualización.

-Los servicios de las localidades que aparecen en este documento pueden estar desactualizados o no estar disponibles en el momento de la realización de la ruta por motivos ajenos a www.RutasASantiago.com y de los que carece de cualquier tipo de responsabilidad.

-Copyright www.RutasASantiago.com - Todos los derechos reservados.