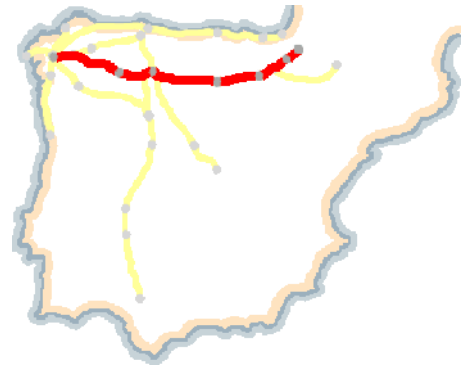
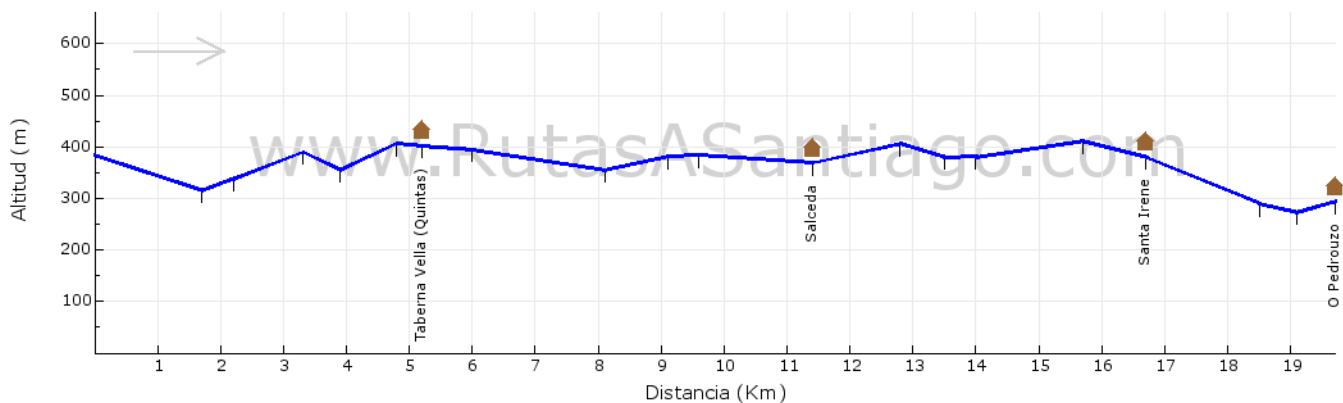


Este es el listado completo de las localidades y lugares por los que este camino o tramo transcurre, junto con las distancias parciales entre ellas, la distancia acumulada y los servicios de los que dispone (estos datos pueden encontrarse desactualizados).



Camino ó Ruta:	Camino Francés
Tramo:	Arzúa - O Pedrouzo
Longitud total:	20 Km
Distancia promedio entre sitios con albergue:	3.9 Km
Última actualización de los datos:	Agosto 2016


PERFIL Camino Francés (Arzúa-O Pedrouzo)



Localidad/Lugar	Parcial (Km)	Servicios	Total (Km)	Comentarios
Arzúa	0.0		0.0	En Arzúa confluye el Camino del Norte
Pregontoño	2.2		2.2	
A Peroxa	1.1		3.3	
Taberna Vella (Quintas)	1.9		5.2	
Calzada	0.8		6.0	
Calle	2.1		8.1	
Boavista	1.5		9.6	
Salceda	1.8		11.4	
Oxén	1.4		12.8	
As Ras	0.7		13.5	
A Brea	0.5		14.0	
Empalme	1.7		15.7	
Santa Irene	1.0		16.7	
A Rúa	1.8		18.5	
O Pedrouzo	1.2		19.7	

LEYENDA (símbolos servicios de la localidad)
 = Albergue de Peregrinos, público o privado.

 = Hotel/Hostal/Pensión/Casa Rural.

 = Tienda comestibles/Supermercado.

 = Bar/Bebidas.

 = Restaurante/Comidas.

 = Lugar de interés/Conjunto monumental

FR = Fuera de Recorrido (metros)

NOTAS:

-Los datos que aparecen en este documento se refieren a las condiciones anteriores a la fecha de la última actualización.

-Los servicios de las localidades que aparecen en este documento pueden estar desactualizados o no estar disponibles en el momento de la realización de la ruta por motivos ajenos a www.RutasASantiago.com y de los que carece de cualquier tipo de responsabilidad.

-Copyright www.RutasASantiago.com - Todos los derechos reservados.