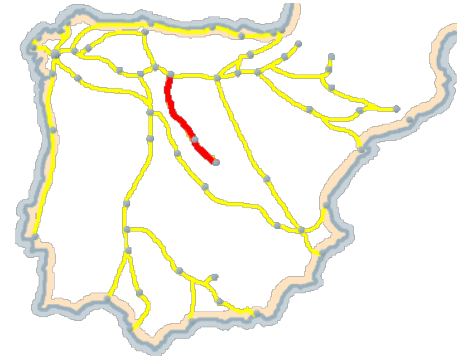
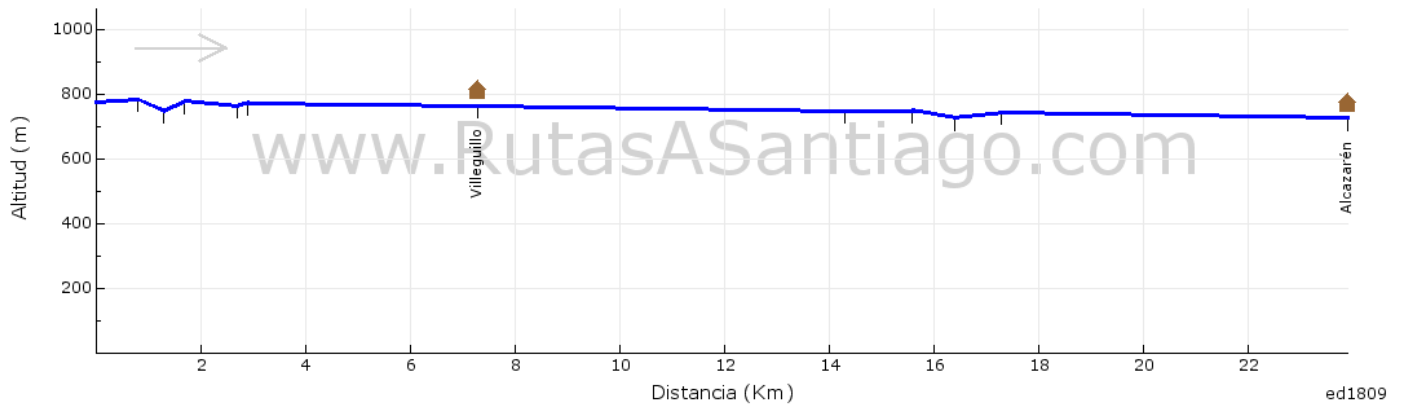


Este es el listado completo de las localidades y lugares por los que este camino o tramo transcurre, junto con las distancias parciales entre ellas, la distancia acumulada y los servicios de los que dispone (estos datos pueden encontrarse desactualizados).



Camino ó Ruta:	Camino de Madrid
Tramo:	Coca - Alcazarén
Longitud total:	24 Km
Distancia promedio entre sitios con albergue:	8.0 Km
Última actualización de los datos:	Septiembre 2018


PERFIL Camino de Madrid (Coca-Alcazarén)



Localidad/Lugar	Parcial (Km)	Servicios	Total (Km)	Comentarios
Coca	0.0		0.0	Se pasa por la Iglesia en la Plaza Mayor y se continua por la calle San Juan.
Villeguillo	7.3		7.3	Salimos por la carretera y a 100m la abandonamos por una pista que sale a la derecha. Tras 3,5km se entra en un pinar. Al salir del bosque salimos a la carretera CL-602 y giramos a la derecha continuando por ella.
Alcazarén	16.6		23.9	Salimos por una pista asfaltada. Tras 1km nos encontramos con a carretera N-601 que debemos cruzar, con mucha precaución, para continuar de frente. Despues entramos en un pinar y caminamos paralelos al río Eresma. Tras 5 km salimos a la carretera VA-404 que tomamos hacia la izquierda. Después de 800m la abandonamos por la derecha.

LEYENDA (símbolos servicios de la localidad)
 = Albergue de Peregrinos, público o privado.

 = Hotel/Hostal/Pensión/Casa Rural.

 = Tienda comestibles/Supermercado.

 = Bar/Bebidas.

 = Restaurante/Comidas.

 = Lugar de interés/Conjunto monumental

FR = Fuera de Recorrido (metros)

NOTAS:

-Los datos que aparecen en este documento se refieren a las condiciones anteriores a la fecha de la última actualización.

-Los servicios de las localidades que aparecen en este documento pueden estar desactualizados o no estar disponibles en el momento de la realización de la ruta por motivos ajenos a www.RutasASantiago.com y de los que carece de cualquier tipo de responsabilidad.

-Copyright www.RutasASantiago.com - Todos los derechos reservados.