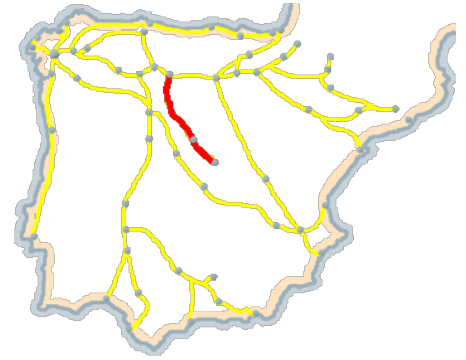
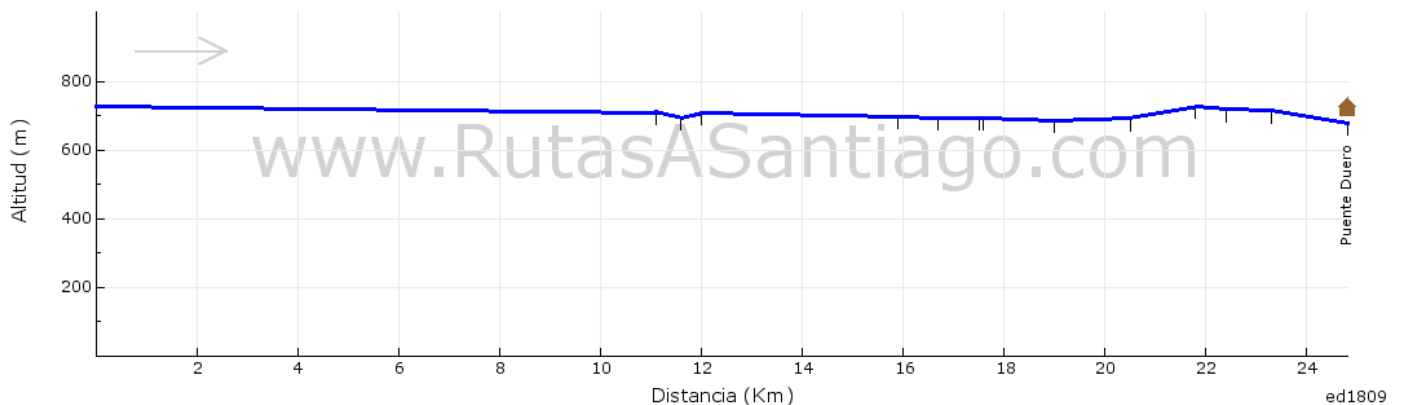


Este es el listado completo de las localidades y lugares por los que este camino o tramo transcurre, junto con las distancias parciales entre ellas, la distancia acumulada y los servicios de los que dispone (estos datos pueden encontrarse desactualizados).


Camino ó Ruta:	Camino de Madrid
Tramo:	Alcazarén - Puente Duero
Longitud total:	25 Km
Distancia promedio entre sitios con albergue:	12.4 Km
Última actualización de los datos:	Septiembre 2018




PERFIL Camino de Madrid (Alcazarén-Puente Duero)



Localidad/Lugar	Parcial (Km)	Servicios	Total (Km)	Comentarios
Alcazarén	0.0		0.0	Salimos por una pista asfaltada. Tras 1km nos encontramos con la carretera N-601 que debemos cruzar, con mucha precaución, para continuar de frente. Después entramos en un pinar y caminamos paralelos al río Eresma. Tras 5 km salimos a la carretera VA-404 que tomamos hacia la izquierda. Después de 800m la abandonamos por la derecha.
Valdestillas	15.9		15.9	Seguimos por la calle Real hasta la estación de tren, donde se gira a la derecha. Tras 200 giramos a la izquierda para pasar bajo las vías del tren e inmediatamente a la derecha para cruzar el río Adaja y tomamos la carretera VP-9003 a la izquierda. Tras 1,4km pasamos bajo las vías del AVE.
Puente Duero	8.9		24.8	Albergue de Marzo a Octubre. Desde Puente Duero se puede ir a Valladolid (FR 13km, todos los servicios) paralelo por una carril bici que une las dos localidades. Desde Valladolid se retoma el camino más adelante, en Simancas. Nada más cruzar el río Duero, se gira a la izquierda.

LEYENDA (símbolos servicios de la localidad)
 = Albergue de Peregrinos, público o privado.

 = Hotel/Hostal/Pensión/Casa Rural.

 = Tienda comestibles/Supermercado.

 = Bar/Bebidas.

 = Restaurante/Comidas.

 = Lugar de interés/Conjunto monumental

FR = Fuera de Recorrido (metros)

NOTAS:

-Los datos que aparecen en este documento se refieren a las condiciones anteriores a la fecha de la última actualización.

-Los servicios de las localidades que aparecen en este documento pueden estar desactualizados o no estar disponibles en el momento de la realización de la ruta por motivos ajenos a www.RutasASantiago.com y de los que carece de cualquier tipo de responsabilidad.

-Copyright www.RutasASantiago.com - Todos los derechos reservados.